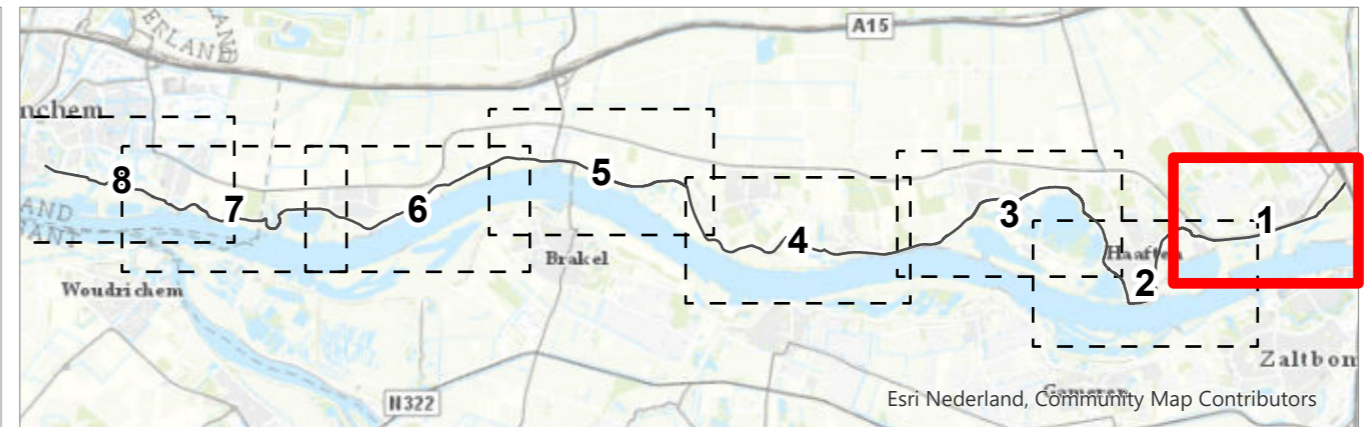


LSV GBKN, MIN I&M, ProRail, RWS, Esri, HERE, Garmin, INCREMENT P, USGS

- Drempel**  
Opmerking
- Snelheidsbeperkingdrempel
- Snelheid op de dijk**  
Opmerking
- Fietsroute
  - 30 profiel
  - 50 Profiel
  - 60 profiel



**Titel**  
Kaartbijlage 10 - Nieuwe snelheidslimieten op de dijk

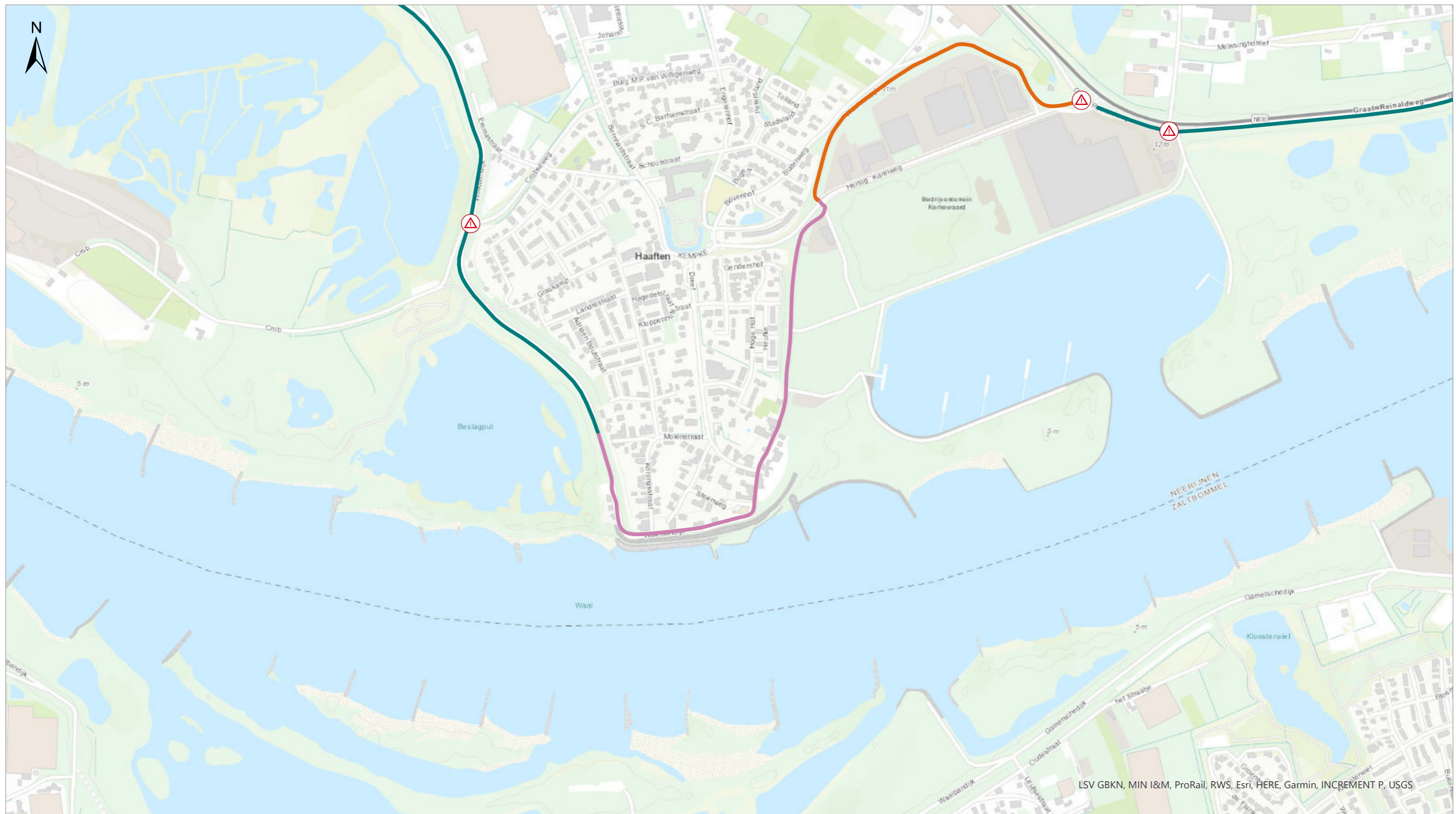
**Kaartblad** 1/8      **Datum** 07/10/2020      **Schaal** 1:8,000



**GraafReinaldalliantie**

Esri Nederland, Community Map Contributors





LSV GBKN, MIN I&M, ProRail, RWS, Esri, HERE, Garmin, INCREMENT P, USGS

### Drempel

### Opmerking

Snelheidsbeperkingdrempel

### Snelheid op de dijk

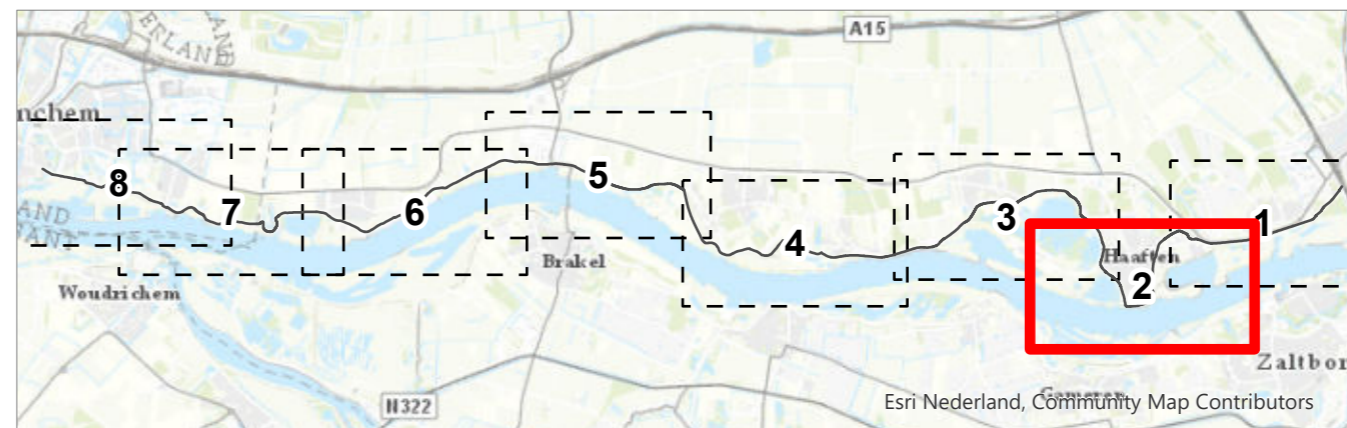
### Opmerking

Fietsroute

30 profiel

50 Profiel

60 profiel



Esri Nederland, Community Map Contributors

**Titel**  
Kaartbijlage 10 - Nieuwe snelheidslimieten op de dijk

**Kaartblad** 2/8      **Datum** 07/10/2020      **Schaal** 1:8,000



**GraafReinaldalliantie**





LSV GBKN, MIN I&M, ProRail, RWS, Esri, HERE, Garmin, INCREMENT P, USGS

**Drempel**

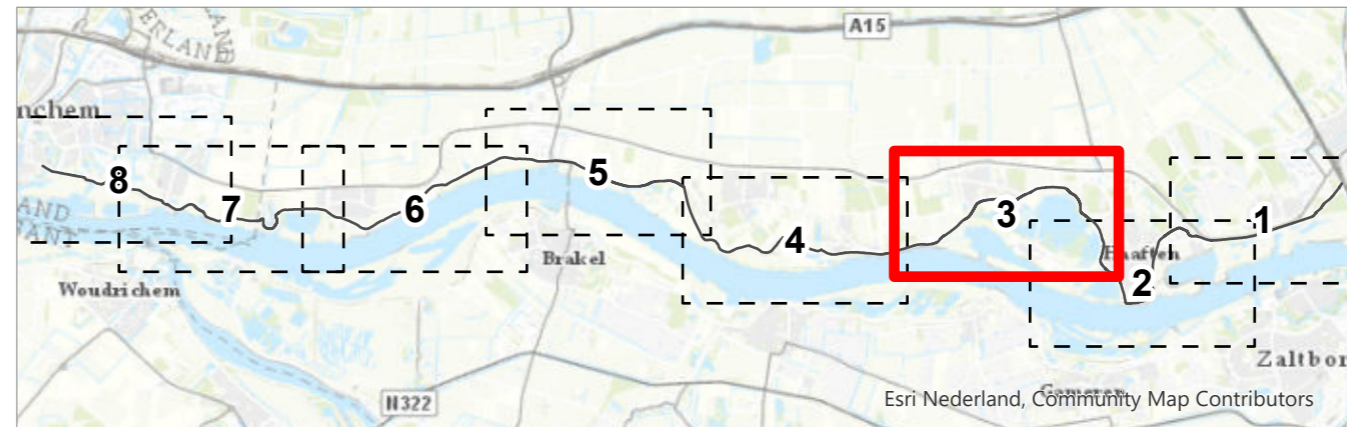
**Opmerking**

Snelheidsbeperkingdrempel

**Snelheid op de dijk**

**Opmerking**

- Fietsroute
- 30 profiel
- 50 Profiel
- 60 profiel



**Titel**  
Kaartbijlage 10 - Nieuwe snelheidslimieten op de dijk

**Kaartblad** 3/8      **Datum** 07/10/2020      **Schaal** 1:8,000



**GraafReinaldalliantie**

Esri Nederland, Community Map Contributors





LSV GBKN, MIN I&M, ProRail, RWS, Esri, HERE, Garmin, INCREMENT P, USGS

**Drempel**

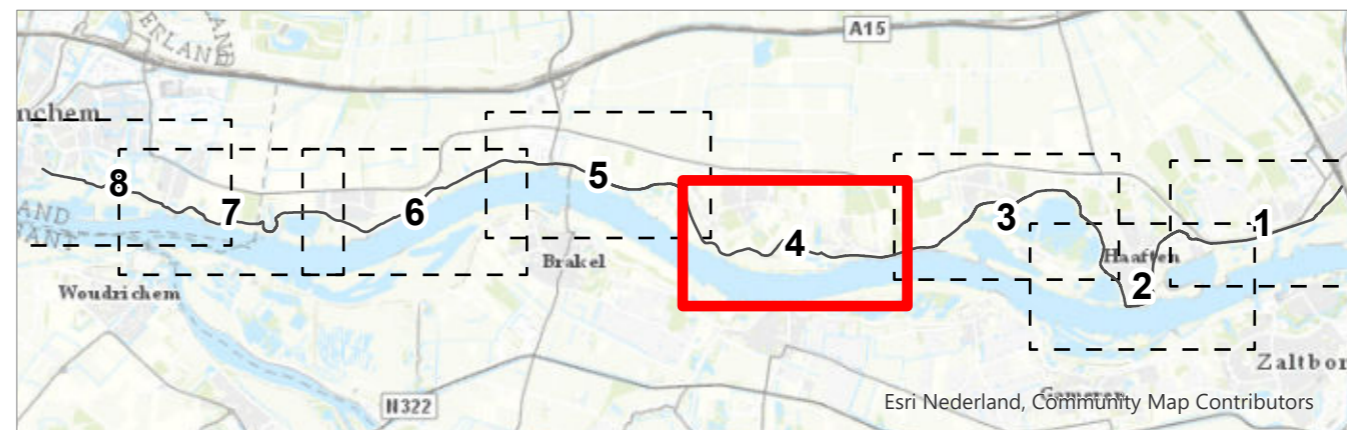
**Opmerking**

Snelheidsbeperkingdrempel

**Snelheid op de dijk**

**Opmerking**

- Fietsroute
- 30 profiel
- 50 Profiel
- 60 profiel



Esri Nederland, Community Map Contributors

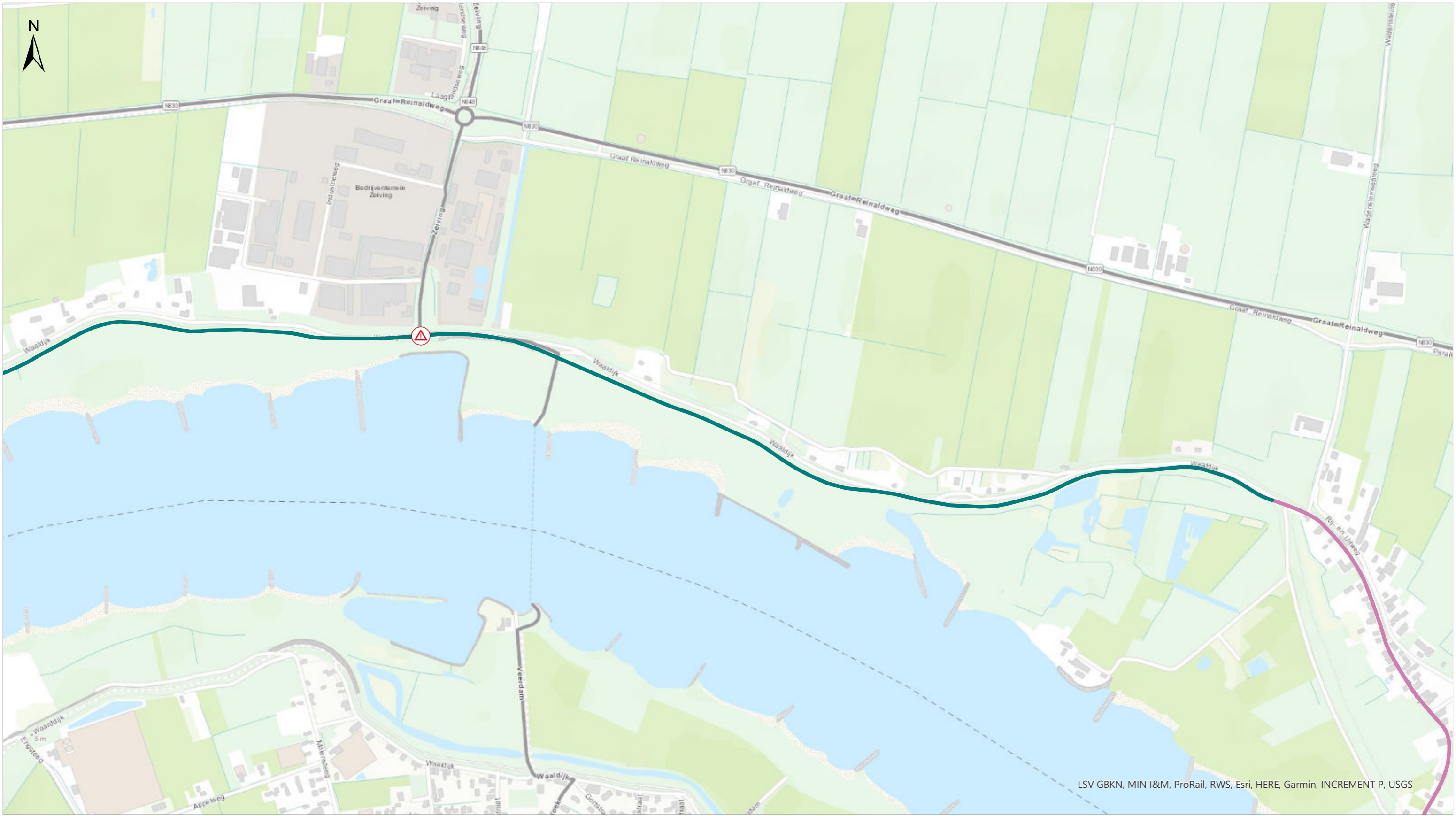
**Titel**  
Kaartbijlage 10 - Nieuwe snelheidslimieten op de dijk

**Kaartblad** 4/8      **Datum** 07/10/2020      **Schaal** 1:8,000



**GraafReinaldalliantie**





LSV GBKN, MIN I&M, ProRail, RWS, Esri, HERE, Garmin, INCREMENT P, USGS

**Drempel**

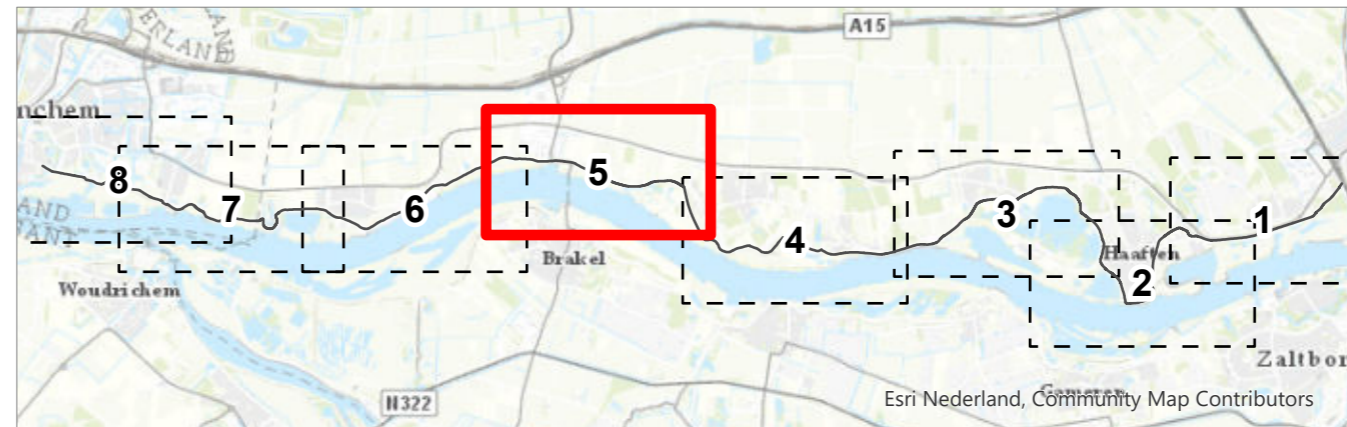
**Opmerking**

Snelheidsbeperkingdrempel

**Snelheid op de dijk**

**Opmerking**

- Fietsroute
- 30 profiel
- 50 Profiel
- 60 profiel



Esri Nederland, Community Map Contributors

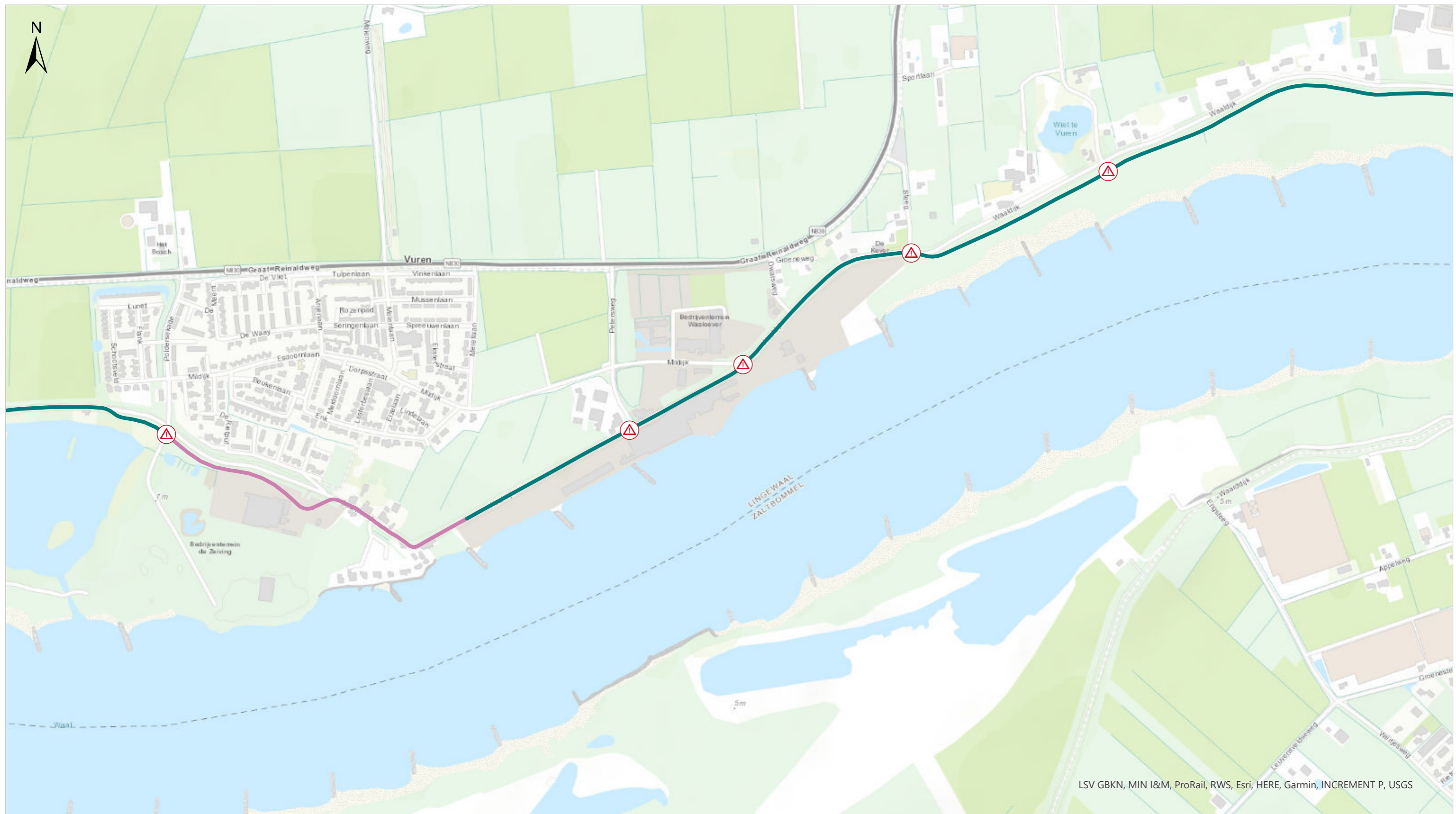
**Titel**  
Kaartbijlage 10 - Nieuwe snelheidslimieten op de dijk

**Kaartblad** 5/8      **Datum** 07/10/2020      **Schaal** 1:8,000



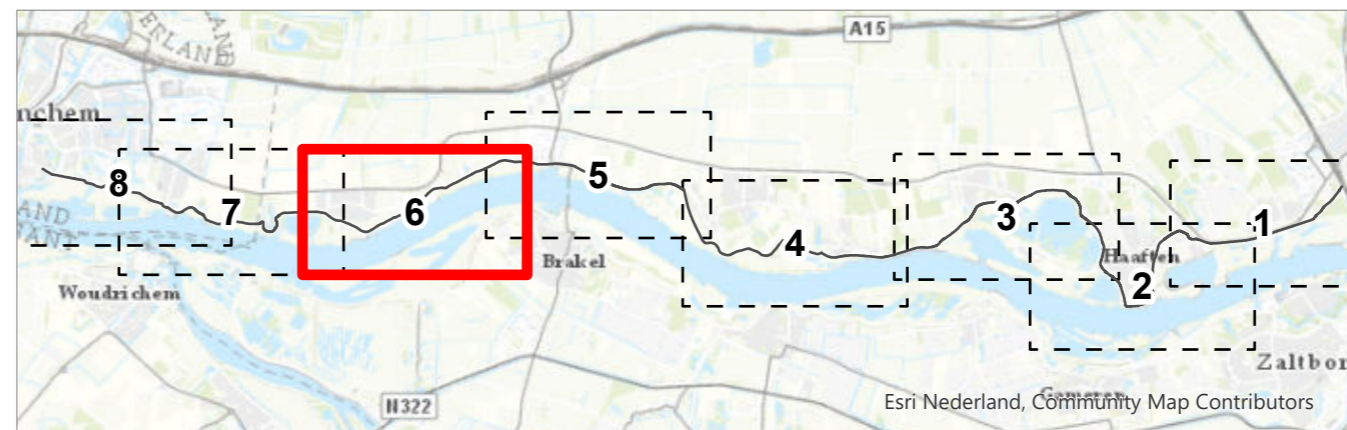
**GraafReinaldalliantie**





LSV GBKN, MIN I&M, ProRail, RWS, Esri, HERE, Garmin, INCREMENT P, USGS

- Drempel**  
Opmerking
- Snelheidsbeperkingdrempel
- Snelheid op de dijk**  
Opmerking
- Fietsroute
  - 30 profiel
  - 50 Profiel
  - 60 profiel



**Titel**  
Kaartbijlage 10 - Nieuwe snelheidslimieten op de dijk

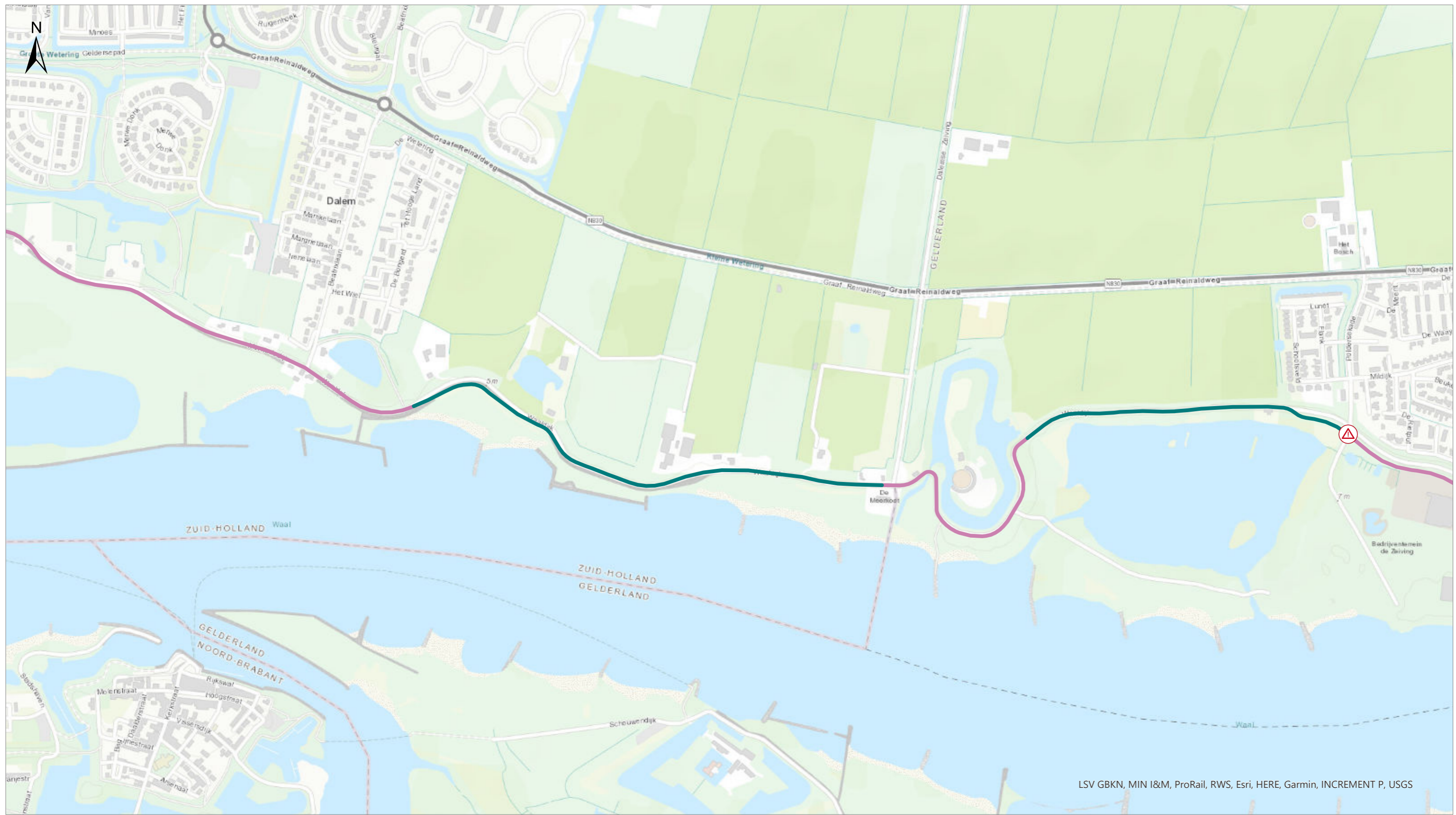
**Kaartblad** 6/8      **Datum** 07/10/2020      **Schaal** 1:8,000



**GraafReinaldalliantie**

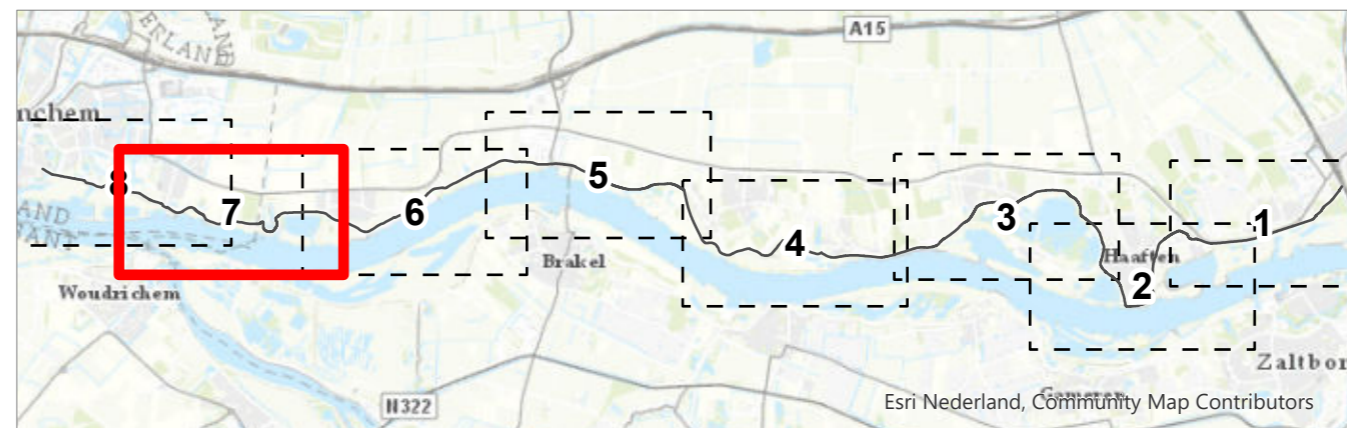
Esri Nederland, Community Map Contributors





LSV GBKN, MIN I&M, ProRail, RWS, Esri, HERE, Garmin, INCREMENT P, USGS

- |                           |                            |
|---------------------------|----------------------------|
| <b>Drempel</b>            | <b>Snelheid op de dijk</b> |
| <b>Opmerking</b>          | <b>Opmerking</b>           |
| Snelheidsbeperkingdrempel | Fietsroute                 |
|                           | 30 profiel                 |
|                           | 50 Profiel                 |
|                           | 60 profiel                 |



**Titel**  
Kaartbijlage 10 - Nieuwe snelheidslimieten op de dijk

<b>Kaartblad</b>	<b>Datum</b>	<b>Schaal</b>
7/8	07/10/2020	1:8,000



**GraafReinaldalliantie**

Esri Nederland, Community Map Contributors





LSV GBKN, MIN I&M, ProRail, RWS, Esri, HERE, Garmin, INCREMENT P, USGS

**Drempel**

**Opmerking**

Snelheidsbeperkingdrempel

**Snelheid op de dijk**

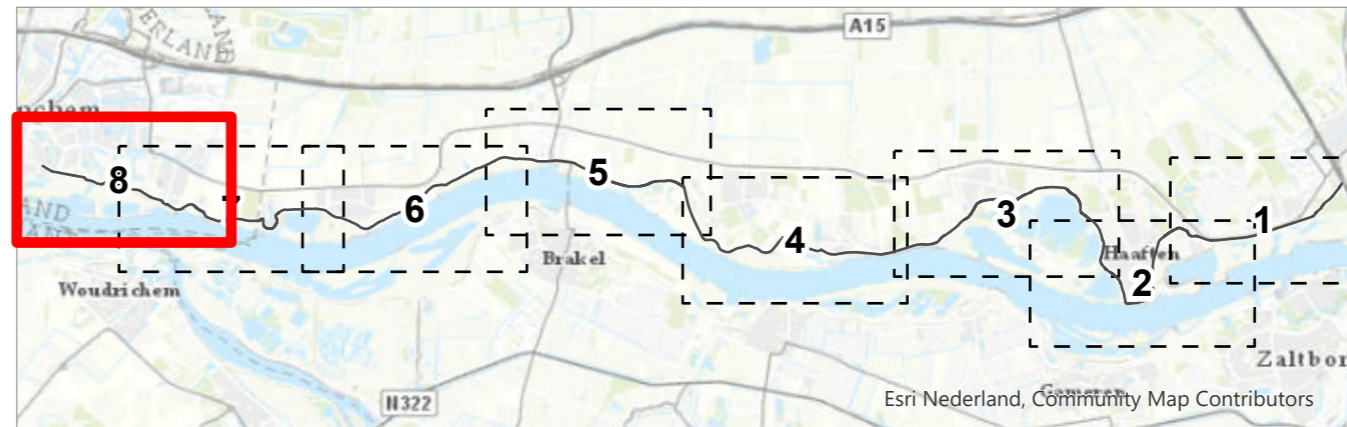
**Opmerking**

Fietsroute

30 profiel

50 Profiel

60 profiel



**Titel**  
Kaartbijlage 10 - Nieuwe snelheidslimieten op de dijk

**Kaartblad** 8/8      **Datum** 07/10/2020      **Schaal** 1:8,000



**GraafReinaldalliantie**

Esri Nederland, Community Map Contributors